



**МУНИЦИПАЛЬНОЕ АВТОНОМНОЕ ДОШКОЛЬНОЕ ОБРАЗОВАТЕЛЬНОЕ УЧРЕЖДЕНИЕ
НОВОУРАЛЬСКОГО ГОРОДСКОГО ОКРУГА - ДЕТСКИЙ САД КОМБИНИРОВАННОГО ВИДА «ГАРМОНИЯ»
ОБОСОБЛЕННОЕ СТРУКТУРНОЕ ПОДРАЗДЕЛЕНИЕ - ДЕТСКИЙ САД № 10 «ТЕРЕМОК»**

ПАСПОРТ ДОРОЖНОЙ БЕЗОПАСНОСТИ



2018 год

СОГЛАСОВАНО:

УТВЕРЖДАЮ:

Глава
Новоуральского городского округа

Директор
МАДОУ ДЕТСКИЙ САД «ГАРМОНИЯ»



А. Б. БАРАНОВ

« 02 » _____ 2018 года



А. К. ВОХМЯКОВА

« 29 » _____ 2018 года

ПАСПОРТ ДОРОЖНОЙ БЕЗОПАСНОСТИ

МУНИЦИПАЛЬНОЕ АВТОНОМНОЕ ДОШКОЛЬНОЕ ОБРАЗОВАТЕЛЬНОЕ УЧРЕЖДЕНИЕ
НОВОУРАЛЬСКОГО ГОРОДСКОГО ОКРУГА – ДЕТСКИЙ САД КОМБИНИРОВАННОГО ВИДА «ГАРМОНИЯ»
ОБОСОБЛЕННОЕ СТРУКТУРНОЕ ПОДРАЗДЕЛЕНИЕ – ДЕТСКИЙ САД № 10 «ТЕРЕМОК»

РАССМОТРЕНО:

СОГЛАСОВАНО:

Врио начальника ОГИБДД МУ МВД России
по Новоуральскому ГО и МО «п. Уральский»
старший лейтенант полиции

Заведующий структурным подразделением -
детский сад № 10 «Теремок»

Д. В. ВОЙТЕНКО

Л. А. ПАНИНА

« 26 » _____ 2018 года

« 29 » _____ 2018 года

СОДЕРЖАНИЕ

№ п/п	Наименование раздела	Номер листа		
1	Титульный лист	1		
2	Лист согласования	2		
3	Содержание	3		
4	Общие данные	4 - 6		
5	Пояснительная записка			
5.1	Схемы, приведенные в паспорте дорожной безопасности дошкольной образовательной организации	7		
5.2	Схема территорий города Новоуральска, закрепленных за детским садом № 10 «Теремок»	8		
5.3	Схема района расположения детского сада № 10 «Теремок»	9		
5.4	Схемы организации дорожного движения в районе расположения детского сада № 10 «Теремок»	10		
5.5	Карточка №1 нерегулируемого наземного пешеходного перехода	11		
5.6	Карточка №2 нерегулируемого наземного пешеходного перехода	12		
5.7	Карточка №3 нерегулируемого наземного пешеходного перехода	13		
5.8	Карточка №4 нерегулируемого наземного пешеходного перехода	14		
5.9	Схема маршрутов движения организованных групп детей	15		
5.10	Схема путей движения транспортных средств к местам погрузки-разгрузки и безопасных путей движения детей	16		
6	Обеспечение безопасности перевозок детей специальным транспортным средством (автобусом)			
6.1	Общие данные	17 - 18		
6.2	Схема безопасного расположения автобусных остановок	19		
6.3	Схема маршрутов движения автобусов	20		
7	Обеспечение безопасности детей при производстве дорожных ремонтно-строительных работ	21		
8	Приложения			
8.1	Приложение №1. Сведения об организациях, осуществляющих перевозку детей специальным транспортным средством (автобусом)	22 - 23		
8.2	Приложение №2. Форма информационной карточки перевозок детей специальным транспортным средством (автобусом)	24		
<table border="1" style="width: 100%; border-collapse: collapse;"> <tr> <td style="text-align: center; width: 50%;">ПАСПОРТ ДОРОЖНОЙ БЕЗОПАСНОСТИ</td> <td style="text-align: center; width: 50%;">СОДЕРЖАНИЕ</td> </tr> </table>			ПАСПОРТ ДОРОЖНОЙ БЕЗОПАСНОСТИ	СОДЕРЖАНИЕ
ПАСПОРТ ДОРОЖНОЙ БЕЗОПАСНОСТИ	СОДЕРЖАНИЕ			
		3		

ОБЩИЕ ДАННЫЕ

<p>Полное наименование образовательного учреждения:</p>	<p>Муниципальное автономное дошкольное образовательное учреждение Новоуральского городского округа – детский сад комбинированного вида «Гармония» – обособленное структурное подразделение – детский сад № 10 «Теремок».</p>	
<p>Юридический и фактический адрес:</p>	<p>Россия, 624130, Свердловская область, г. Новоуральск, ул. Ленина, д. 97</p>	
<p>Адрес обособленного структурного подразделения:</p>	<p>Россия, 624130, Свердловская область, г. Новоуральск, ул. Гастелло, д. 4</p>	
<p>Руководители образовательного учреждения:</p>		
<p>Заведующий структурным подразделением – детским садом</p>	<p>Панина Людмила Алексеевна</p>	<p>8(34370) 4-48-25</p>
<p>Старший воспитатель детского сада</p>	<p>Кожухова Ирина Михайловна</p>	<p>8(34370) 4-48-25</p>
<p>Ответственные работники за мероприятия по профилактике детского травматизма:</p>		
<p>Музыкальный руководитель</p>	<p>Арапова Лариса Александровна</p>	<p>8(34370) 4-48-25</p>
<p>Ответственный работник муниципального органа образования: Ведущий специалист по вопросам ГО и ЧС МКОУ «УМЦРО»</p>	<p>Кривочуров Валерий Михайлович</p>	<p>8(34370) 6-27-11</p>
<p>Ответственные работники Государственной инспекции безопасности дорожного движения:</p>		
<p>Инспектор по пропаганде ОГИБДД МУ МВД России по Новоуральскому ГО и МО «пос. Уральский», капитан полиции</p>	<p>Барыкина Ольга Николаевна</p>	<p>8(34370) 7-51-45</p>
<p>Инспектор отдельного взвода ДПС ОГИБДД МУ МВД России по Новоуральскому ГО и МО «пос. Уральский», сержант полиции</p>	<p>Добрынин Никита Алексеевич</p>	<p>8-982-756-30-01</p>
<p>Руководитель или ответственный работник дорожно-эксплуатационной организации, осуществляющей содержание улично-дорожной сети и содержание технических средств организации дорожного движения:</p>		
<p>Директор Муниципального казенного учреждения «Управление городского хозяйства» Новоуральского городского округа</p>	<p>Ефимов Сергей Валерьевич</p>	<p>8(34370) 4-84-71</p>

Адресный перечень жилых домов, закрепленных за образовательным учреждением, в соответствии с постановлением администрации Новоуральского городского округа от 27.03.2018 года 529-а:

ул. Гастелло – 1, 2, 5, 6;
ул. Герцена – 1, 2, 3, 4, 5, 6, 7, 8, 9, 10;
ул. Гоголя – 1, 2, 3, 4, 5;
Красногвардейский проезд – 1, 2, 3, 4, 5;
Ул. Маяковского – 9, 10, 11, 12, 13, 14, 15, 16, 17, 18, 19, 20, 21, 22, 24;
ул. Мичурина – 1, 3, 4, 7, 8, 9, 10, 11, 13, 22, 24, 25, 27, 28, 29, 30, 31, 32, 34, 35, 36, 38, 40;
ул. Строителей – 14, 15, 16, 18, 20, 22, 23, 24, 25, 27;
ул. Чурина – 1, 2, 4, 5, 5/1, 5/2, 6, 7/1, 7/2, 9, 10, 12, 12/1, 12/2, 14, 14/2, 15, 15/1.

Количество воспитанников:

198 человек.

Наличие уголка БДД:

имеется стенд в холле 1 этажа и «Уголки для родителей» с рубрикой по БДД, расположенные в приемных комнатах групповых ячеек

Наличие класса по БДД:

нет

Наличие автогородка (площадки) по БДД:

В наличии площадка БДД с дорожной разметкой на территории детского сада, имеется переносной комплект знаков

Наличие автобуса:

отсутствует

Владелец автобуса:

отсутствует

Время работы педагогов в образовательном учреждении:

Первая смена: 06:30 – 13:42

Вторая смена: 11:18 – 18:30

Занятия в системе дополнительного образования: нет

Телефоны оперативных служб

Служба спасения: 01

Полиция: 02

Скорая помощь: 03

Оперативный дежурный администрации
Новоуральского городского округа: 8 (34370) 9-01-12

Управление Федеральной службы
безопасности: 8 (34370) 9-29-03

Место расположения детского сада № 10 «Теремок»:

территория, расположенная между ул. Гастелло, ул. Мичурина и ул. Чурина.

Наличие ограждения территории детского сада № 10 «Теремок»:

есть, удовлетворительное.

Наличие, оборудование и состояние въездных ворот, калиток:

основные (ворота с калиткой):

калитка: есть, удовлетворительное;
запирающие устройства: есть, удовлетворительное;
шлагбаум: нет, не требуется;
дорожный знак 3.2: есть, удовлетворительное.

дополнительная калитка:

калитка: есть, удовлетворительное;
запирающие устройства: есть, удовлетворительное;
шлагбаум: нет, не требуется;
дорожный знак 3.2: нет, не требуется.

Виды и состояние дорожного покрытия входов и въездов на территорию, проездов и проходов к хозяйственным постройкам и площадкам сбора мусора:

покрытие из асфальтобетона, удовлетворительное.

Наличие и состояние парковок (парковочных мест), в непосредственной близости от места размещения детского сада № 10 «Теремок»:

есть, парковочный карман на 10 машино-мест.

Наличие и состояние автобусных остановок, в непосредственной близости от места размещения детского сада № 10 «Теремок»:

- ул. Мичурина, четная и нечетная стороны, остановки «Художественная школа», удовлетворительное;
- ул. Мичурина, четная сторона, остановка «ТЦ «Меркурий», удовлетворительное;
- ул. Чурина, четная и нечетная стороны, остановки «Школа № 58».

Наличие и виды пешеходных переходов, в районе расположения детского сада № 10 «Теремок»:

нерегулируемые наземные:

- ул. Гастелло, в районе здания № 13/1;
- ул. Мичурина, в районе автобусных остановок «Художественная школа»;
- ул. Мичурина, в районе дома № 13;
- ул. Чурина, в районе автобусных остановок «Школа № 58».

Наличие и состояние наружного освещения проезжей части, на подходах к детскому саду № 10 «Теремок»:

- ул. Гастелло, со стороны образовательного учреждения, удовлетворительное;
- ул. Мичурина, с обеих сторон, удовлетворительное;
- ул. Чурина, со стороны ограждения городского периметра, удовлетворительное.

ПОЯСНИТЕЛЬНАЯ ЗАПИСКА

В настоящем паспорте приведены следующие схемы:

1. Схема территорий города, закрепленных за детским садом № 10 «Теремок» приведена на листе 8. На схеме указаны жилые дома, закрепленные за дошкольной образовательной организацией постановлением администрации Новоуральского городского округа от 27.03.2018 года № 529-а и пути движения воспитанников от мест проживания в детский сад № 10 «Теремок» и обратно.

2. Схема района расположения детского сада № 10 «Теремок», путей движения транспортных средств и воспитанников приведена на листе 9.

На схеме указан район расположения дошкольной образовательной организации, наиболее частые пути движения воспитанников от дома, отдаленных остановок маршрутных транспортных средств к детскому саду № 10 «Теремок» и обратно, пути движения транспортных средств, пешеходные переходы.

3. Схема организации дорожного движения в районе расположения детского сада № 10 «Теремок» приведена на листе 10.

На схеме приведены существующие технические средства организации дорожного движения и технические средства организации дорожного движения, предусмотренные утвержденными проектами организации дорожного движения, а так же места расположения остановок маршрутных транспортных средств.

4. На листах 11, 12, 13, 14 приведены карточки пешеходных переходов, расположенных в непосредственной близости от детского сада № 10 «Теремок» и на подходах к нему.

Карточки содержат информацию о месте расположения перехода, его типе, оснащении и состоянии технических средств организации дорожного движения, наличии и состоянии подходов к нему.

5. Схема маршрута движения организованных групп воспитанников от детского сада № 10 «Теремок» к филиалу «Детская библиотека» МБУК «Публичная библиотека», к МБУК «Новоуральский краеведческий музей» и к МАОУ «Лицей № 58» приведена на листе 15.

6. Схема движения транспортных средств к местам разгрузки (погрузки) и рекомендуемые безопасные пути передвижения воспитанников по территории детского сада № 10 «Теремок» приведена на листе 16.

На схеме указаны пути движения транспортных средств по территории детского сада № 10 «Теремок», в том числе места погрузки (разгрузки), а также безопасные маршруты движения воспитанников во время проведения погрузочно-разгрузочных работ и движения транспорта.

7. Схема безопасного расположения автобусных остановок в районе детского сада № 10 «Теремок» приведена на листе 19.

На схеме указаны остановки общественного транспорта и подходы к ним от дошкольной образовательной организации.

8. На листе 20 приведена схема возможных маршрутов движения автобусов, при перевозке воспитанников автобусами сторонних организаций. На схеме так же приведены возможные безопасные маршруты движения воспитанников к местам посадки-высадки и расположение мест посадки-высадки пассажиров.

9. Схема пути движения транспортных средств и детей при проведении дорожных ремонтно-строительных работ вблизи дошкольной образовательной организации в настоящем паспорте не приводится.

Такие схемы разрабатываются для каждого случая проведения определенного вида работ.

СХЕМА ТЕРРИТОРИИ ГОРОДА НОВОУРАЛЬСКА, ЗАКРЕПЛЕННОЙ ЗА ДЕТСКИМ САДОМ № 10 "ТЕРЕМОК"



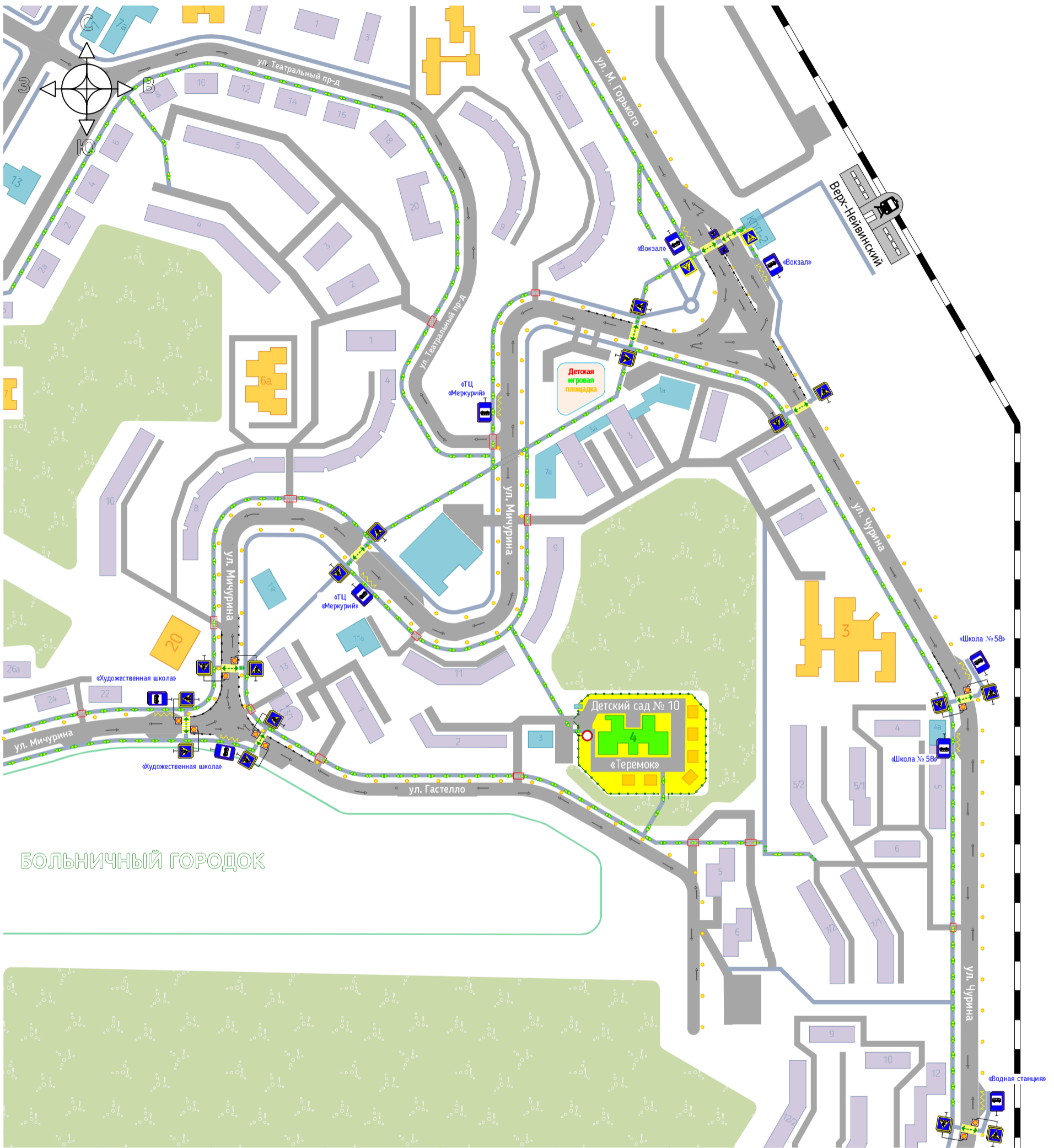
АДРЕСНЫЙ СПИСОК ЖИЛЫХ ДОМОВ ЗАКРЕПЛЕННЫХ ЗА ДЕТСКИМ САДОМ № 10 "ТЕРЕМОК":

- ул. Гастелло - 1, 2, 5, 6;
- ул. Герцена - 1, 2, 3, 4, 5, 6, 7, 8, 9, 10;
- ул. Гоголя - 1, 2, 3, 4, 5;
- ул. Красногвардейский проезд - 1, 2, 3, 4, 5;
- ул. Маяковского - 9, 10, 11, 12, 13, 14, 15, 16, 17, 18, 19, 20, 22, 24;
- ул. Мичурина - 1, 3, 4, 7, 8, 9, 10, 11, 13, 22, 24, 25, 27, 28, 29, 30, 31, 32, 34, 35, 36, 38, 40;
- ул. Строителей - 14, 15, 16, 18, 20, 22, 23, 24, 25, 27;
- ул. Чурина - 1, 2, 4, 5, 5/1, 5/2, 6, 7/1, 7/2, 9, 10, 12, 12/1, 12/2, 14, 14/2, 15, 15/1.

УСЛОВНЫЕ ОБОЗНАЧЕНИЯ:

- | | | |
|---|--|---|
| <ul style="list-style-type: none"> - здание детского сада № 10 «Теремок»; - учреждения образования, культуры, спорта и пр.; - жилая застройка; - спортивные сооружения; - «зелёные» зоны, лесные массивы; - проезжая часть улиц, дорог, проездов; | <ul style="list-style-type: none"> - ограждения, ворота, калитки на территории детского сада № 10 «Теремок»; - наземный пешеходный переход и направления движения пешеходов; - светофорные объекты на перекрестках; - территория детского сада № 10 «Теремок»; - реки, водоемы; - тротуары, пешеходные дорожки, пути движения воспитанников; | <ul style="list-style-type: none"> - граница территории, закрепленной за детским садом № 10 «Теремок»; - направления движения транспортных средств; - остановки общественного транспорта; - дорожные знаки; - наружное освещение; - транспортный светофор (тип Т.7); |
|---|--|---|

СХЕМА РАЙОНА РАСПОЛОЖЕНИЯ ДЕТСКОГО САДА №10 "ТЕРЕМОК"



УСЛОВНЫЕ ОБОЗНАЧЕНИЯ:



















- | | | |
|---|---|--|
|  - здание детского сада № 10 «Теремок»; |  - ограждения, ворота, калитки на территории детского сада № 10 «Теремок»; |  - опасные зоны (опасные участки); |
|  - учреждения образования, культуры, спорта и пр.; |  - наземный пешеходный переход и направления движения пешеходов; |  - направления движения транспортных средств; |
|  - жилая застройка; |  - светофорные объекты на перекрестках; |  - остановки общественного транспорта; |
|  - спортивные сооружения; |  - территория детского сада № 10 «Теремок»; |  - дорожные знаки; |
|  - «зелёные» зоны, лесные массивы; |  - реки, водоемы; |  - наружное освещение; |
|  - проезжая часть улиц, дорог, проездов; |  - тротуары, пешеходные дорожки, пути движения воспитанников; |  - транспортный светофор (тип Т.7); |

СХЕМА ОРГАНИЗАЦИИ ДОРОЖНОГО ДВИЖЕНИЯ В РАЙОНЕ РАСПОЛОЖЕНИЯ ДЕТСКОГО САДА №10 "ТЕРЕМОК"



**ПАСПОРТ
ДОРОЖНОЙ БЕЗОПАСНОСТИ**

**СХЕМА
ОРГАНИЗАЦИИ ДОРОЖНОГО ДВИЖЕНИЯ**

**КАРТОЧКА №1
НЕРЕГУЛИРУЕМОГО НАЗЕМНОГО ПЕШЕХОДНОГО ПЕРЕХОДА**

Место (зона) расположения пешеходного перехода:	ул. Мичурина, в районе автобусных остановок «Художественная школа».
Тип пешеходного перехода (регулируемый / нерегулируемый):	наземный, нерегулируемый.
Наличие и состояние технических средств организации дорожного движения на пешеходном переходе и подходах с к нему:	
дорожные знаки 5.19.1, 5.19.2	установлены, удовлетворительное;
искусственные неровности:	установлены, удовлетворительное;
дорожные знаки 5.20:	установлены, удовлетворительное;
дорожные знаки 3.24 «20»:	установлены, удовлетворительное;
дорожные знаки 1.23 (повторные), с табличкой 8.2.1:	установлены, удовлетворительное;
дорожные знаки 1.17:	установлены, удовлетворительное;
дорожные знаки 1.23 (основные):	установлены, удовлетворительное;
пешеходное ограждение ограничивающие перильного типа:	установлено, удовлетворительное;
светофоры типа П.1:	нет, не требуется;
светофоры типа Т.7:	установлены, удовлетворительное;
горизонтальная дорожная разметка:	
линия 1.1, материал:	сезонное нанесение, краска;
линии 1.14.1 на «желтом фоне», материал:	сезонное нанесение, краска;
линии 1.25, материал:	сезонное нанесение, краска;
символы 1.24.1, материал:	сезонное нанесение, краска;
символы 1.24.2, материал:	сезонное нанесение, краска.
Наличие и состояние подходов к пешеходному переходу, материал покрытия:	- в наличии, с обеих сторон, удовлетворительное, асфальтобетон.
Наличие и состояние наружного освещения пешеходного перехода:	- в наличии, чётной стороны, удовлетворительное.
Другие (дополнительные) средства организации дорожного движения:	- отсутствуют.

**КАРТОЧКА №2
НЕРЕГУЛИРУЕМОГО НАЗЕМНОГО ПЕШЕХОДНОГО ПЕРЕХОДА**

Место (зона) расположения пешеходного перехода:	ул. Мичурина, в районе жилого дома № 13.
Тип пешеходного перехода (регулируемый / нерегулируемый):	наземный, нерегулируемый.
Наличие и состояние технических средств организации дорожного движения на пешеходном переходе и подходах к нему:	
дорожные знаки 5.19.1, 5.19.2	установлены, удовлетворительное;
искусственные неровности:	установлены, удовлетворительное;
дорожные знаки 5.20:	установлены, удовлетворительное;
дорожные знаки 3.24 «20»:	установлены, удовлетворительное;
дорожные знаки 1.23 (повторные), с табличкой 8.2.1:	установлены, удовлетворительное;
дорожные знаки 1.17:	установлены, удовлетворительное;
дорожные знаки 1.23 (основные):	установлены, удовлетворительное;
пешеходное ограждение ограничивающие перильного типа:	установлено, удовлетворительное;
светофоры типа П.1:	нет, не требуется;
светофоры типа Т.7:	установлены, удовлетворительное;
горизонтальная дорожная разметка:	
линия 1.1, материал:	сезонное нанесение, краска;
линии 1.14.1 на «желтом фоне», материал:	сезонное нанесение, краска;
линии 1.25, материал:	сезонное нанесение, краска;
символы 1.24.1, материал:	сезонное нанесение, краска;
символы 1.24.2, материал:	сезонное нанесение, краска.
Наличие и состояние подходов к пешеходному переходу, материал покрытия:	- в наличии, с обеих сторон, удовлетворительное, асфальтобетон.
Наличие и состояние наружного освещения пешеходного перехода:	- в наличии, с обеих сторон, удовлетворительное.
Другие (дополнительные) средства организации дорожного движения:	- отсутствуют.

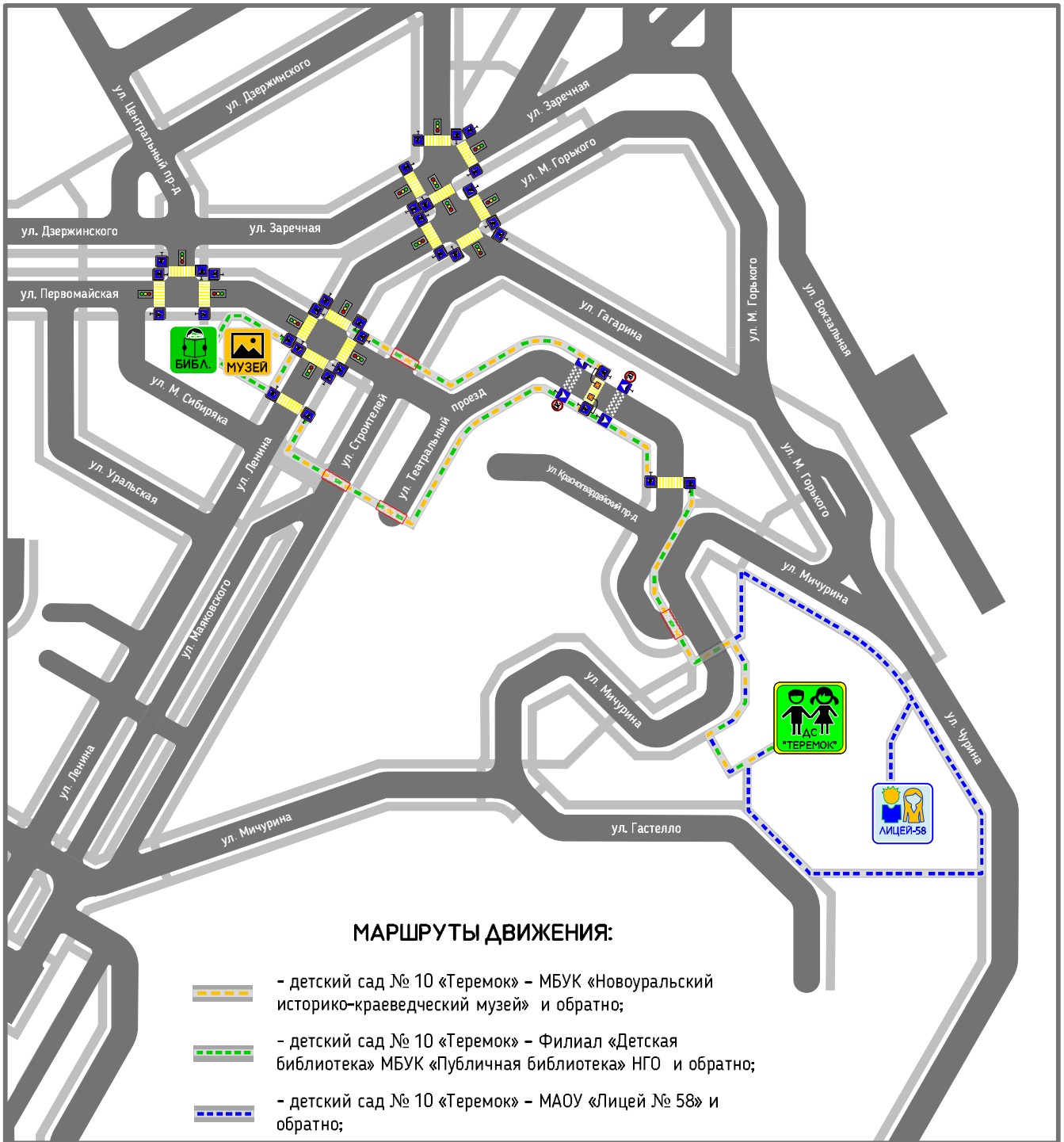
**КАРТОЧКА №3
НЕРЕГУЛИРУЕМОГО НАЗЕМНОГО ПЕШЕХОДНОГО ПЕРЕХОДА**

Место (зона) расположения пешеходного перехода:	ул. Театральный проезд, в районе жилого дома № 14.
Тип пешеходного перехода (регулируемый / нерегулируемый):	наземный, нерегулируемый.
Наличие и состояние технических средств организации дорожного движения на пешеходном переходе и подходах к нему:	
дорожные знаки 5.19.1, 5.19.2	установлены, удовлетворительное;
искусственные неровности:	установлены, удовлетворительное;
дорожные знаки 5.20:	установлены, удовлетворительное;
дорожные знаки 3.24 «20»:	установлены, удовлетворительное;
дорожные знаки 1.23 (повторные), с табличкой 8.2.1:	установлены, удовлетворительное;
дорожные знаки 1.17:	установлены, удовлетворительное;
дорожные знаки 1.23 (основные):	установлены, удовлетворительное;
пешеходное ограждение ограничивающее перильного типа:	установлено, удовлетворительное;
светофоры типа П.1:	нет, не требуется;
светофоры типа Т.7:	установлены, удовлетворительное;
горизонтальная дорожная разметка:	
линия 1.1, материал:	сезонное нанесение, краска;
линии 1.14.1 на «желтом фоне», материал:	сезонное нанесение, краска;
линии 1.25, материал:	сезонное нанесение, краска;
символы 1.24.1, материал:	сезонное нанесение, краска;
символы 1.24.2, материал:	сезонное нанесение, краска.
Наличие и состояние подходов к пешеходному переходу, материал покрытия:	- в наличии, с обеих сторон, удовлетворительное, асфальтобетон.
Наличие и состояние наружного освещения пешеходного перехода:	- в наличии, с четной стороны;
Другие (дополнительные) средства организации дорожного движения:	- отсутствуют.

**КАРТОЧКА №4
НЕРЕГУЛИРУЕМОГО НАЗЕМНОГО ПЕШЕХОДНОГО ПЕРЕХОДА**

Место (зона) расположения пешеходного перехода:	ул. Театральный проезд, в районе пересечения с ул. Красногвардейский проезд;
Тип пешеходного перехода (регулируемый / нерегулируемый):	наземный, нерегулируемый
Наличие и состояние технических средств организации дорожного движения на пешеходном переходе и подходах с к нему:	
дорожные знаки 5.19.1, 5.19.2	установлены, удовлетворительное;
искусственные неровности:	нет, не требуется;
дорожные знаки 5.20:	нет, не требуется;
дорожные знаки 3.24 «20»:	нет, не требуется;
дорожные знаки 1.23 (повторные), с табличкой 8.2.1:	установлены, удовлетворительное;
дорожные знаки 1.17:	нет, не требуется;
дорожные знаки 1.23 (основные):	установлены, удовлетворительное;
пешеходное ограждение ограничивающие перильного типа:	установлено, удовлетворительное;
светофоры типа П.1:	нет, не требуется;
светофоры типа Т.7:	нет, не требуется;
горизонтальная дорожная разметка:	
линия 1.1, материал:	сезонное нанесение, краска;
линии 1.14.1, материал:	сезонное нанесение, краска;
линии 1.25, материал:	нет, не требуется;
символы 1.24.1, материал:	сезонное нанесение, краска;
символы 1.24.2, материал:	нет, не требуется;
Наличие и состояние подходов к пешеходному переходу, материал покрытия:	- в наличии, с обеих сторон, удовлетворительное, асфальтобетон.
Наличие и состояние наружного освещения пешеходного перехода:	- в наличии, с четной стороны;
Другие (дополнительные) средства организации дорожного движения:	- отсутствуют.

СХЕМА МАРШРУТОВ ДВИЖЕНИЯ ОРГАНИЗОВАННЫХ ГРУПП ВОСПИТАННИКОВ ДЕТСКОГО САДА № 10 "ТЕРЕМОК"



УСЛОВНЫЕ ОБОЗНАЧЕНИЯ:





- | | |
|---|---|
| <ul style="list-style-type: none">  – проезжая часть улиц, дорог, проездов;  – тротуары, пешеходные дорожки;  – опасные участки, с необорудованными пешеходными переходами; | <ul style="list-style-type: none">  – пешеходные переходы;  – светофорные объекты на перекрестках;  – светофоры транспортные (Тип Т.7). |
|---|---|

СХЕМА ПУТЕЙ ДВИЖЕНИЯ ТРАНСПОРТНЫХ СРЕДСТВ К МЕСТАМ ПОГРУЗКИ-РАЗГРУЗКИ И РЕКОМЕНДУЕМЫЕ БЕЗОПАСНЫЕ ПУТИ ДВИЖЕНИЯ ДЕТЕЙ ПО ТЕРРИТОРИИ ДЕТСКОГО САДА № 10 «ТЕРЕМОК»



ПУТИ ДВИЖЕНИЯ:

1. Доставка грузов к детскому саду № 10 «Теремок» осуществляется со стороны ул. Гастелло .
2. Погрузка-разгрузка продуктов питания, материалов, оборудования и твердых бытовых отходов осуществляется во внутреннем дворе детского сада.
3. При движении транспортных средств по территории детского сада № 10 «Теремок» и проведении погрузочно-разгрузочных работ следует исключить пересечение путей движения воспитанников и транспортных средств, а также нахождение воспитанников в зоне проведения погрузочно-разгрузочных работ.

УСЛОВНЫЕ ОБОЗНАЧЕНИЯ:

- | | |
|--|---|
| <ul style="list-style-type: none"> - детский сад «Теремок»; - территория детского сада «Теремок»; - жилая застройка; - проезжая часть улиц, дорог, проездов; - тротуары, пешеходные дорожки; - безопасные пути движения воспитанников; | <ul style="list-style-type: none"> - ограждения, ворота, калитки; - дорожные знаки; - наружное освещение; - места погрузки-разгрузки; - зона проведения погрузочно-разгрузочных работ; - маршруты движения транспортных средств; |
|--|---|

ОБЕСПЕЧЕНИЕ БЕЗОПАСНОСТИ ПЕРЕВОЗОК ДЕТЕЙ СПЕЦИАЛЬНЫМ ТРАНСПОРТНЫМ СРЕДСТВОМ (АВТОБУСОМ)

ОБЩИЕ СВЕДЕНИЯ

(заполняется при наличии собственного автобуса в дошкольной образовательной организации)

Марка: _____

Модель: _____

Государственный регистрационный знак: _____

Год выпуска: _____

Количество мест в автобусе: _____

Соответствие конструкции требованиям, предъявляемым к школьным автобусам:

1. СВЕДЕНИЯ О ВОДИТЕЛЕ (ЯХ) АВТОБУСА (СОВ)

Фамилия, Имя, Отчество	Дата принятия на работу	Стаж вождения ТС категории «D»	Дата предстоящего медицинского осмотра	Период проведения стажировки	Сроки повышения квалификации	Допущенные нарушения ПДД

2. ОРГАНИЗАЦИОННО-ТЕХНИЧЕСКОЕ ОБЕСПЕЧЕНИЕ

Лицо, ответственное за обеспечение безопасности дорожного движения

Фамилия, Имя, Отчество: _____

Должность: _____

Дата назначения: _____

Дата переаттестации: _____

Организация проведения предрейсового медицинского осмотра водителя (ей)

Предрейсовый медицинский осмотр водителей осуществляет: _____

_____ на основании: _____

действительного до: _____

Организация проведения предрейсового технического осмотра транспортного средства

Предрейсовый технический осмотр транспортного средства осуществляет: _____

на основании: _____

действительного до: _____

Дата очередного технического осмотра: _____

Место стоянки автобуса в нерабочее время: _____

меры, исключающие несанкционированное использование: _____

3. СВЕДЕНИЯ О ВЛАДЕЛЬЦЕ АВТОБУСА

Юридический адрес владельца: _____

Юридический адрес владельца: _____

Фактический адрес владельца: _____

Телефон ответственного лица: _____

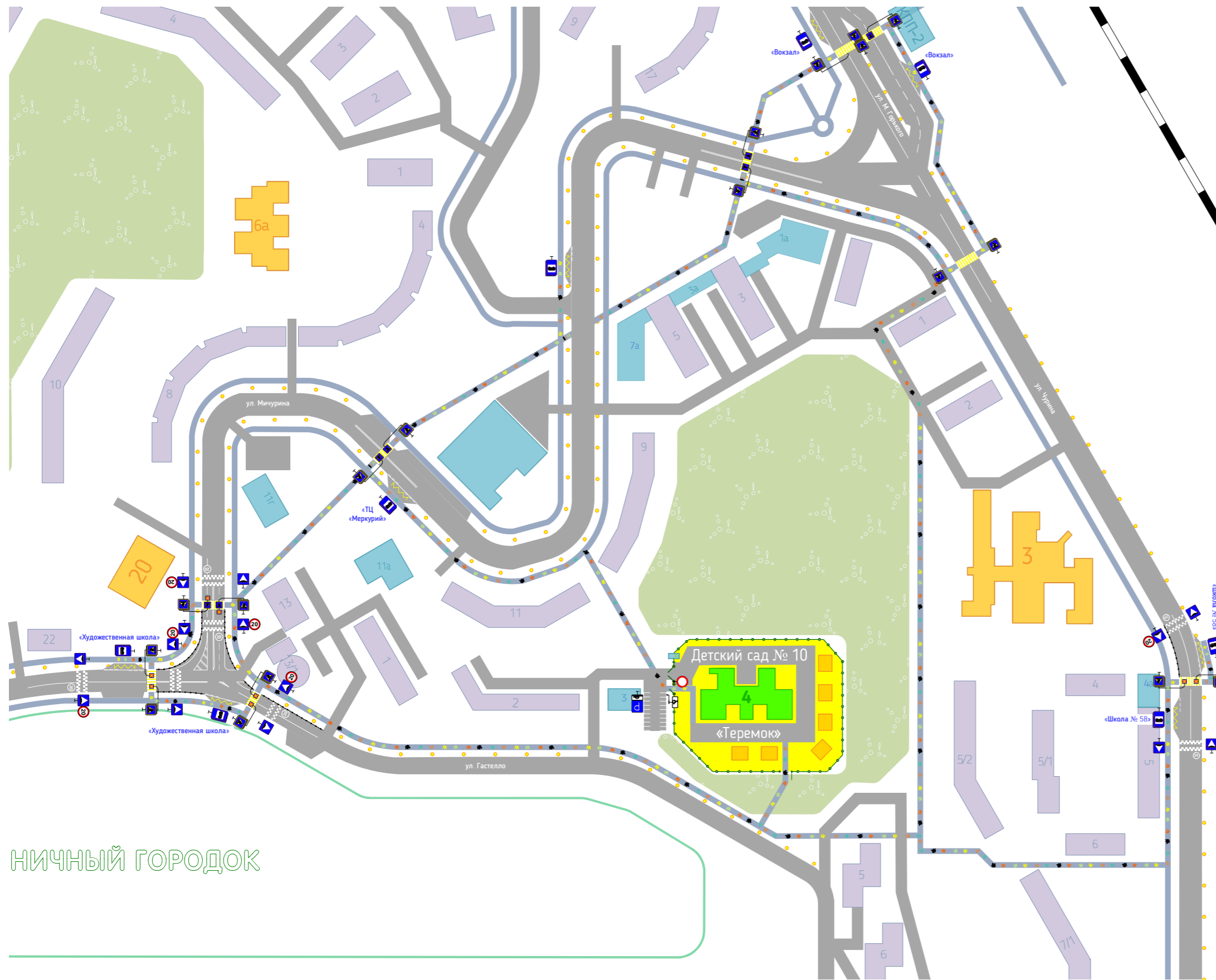
4. СВЕДЕНИЯ ОБ ОРГАНИЗАЦИЯХ, ОСУЩЕСТВЛЯЮЩИХ ПЕРЕВОЗКУ ДЕТЕЙ СПЕЦИАЛЬНЫМ ТРАНСПОРТНЫМ СРЕДСТВОМ (АВТОБУСОМ)

(заполняется при отсутствии собственного автобуса в дошкольной образовательной организации)

Сведения о перевозчиках Новоуральского городского округа, осуществляющих перевозку детей специальным транспортом (автобусом), приведены в Приложении №1.

При перевозке детей специальным транспортным средством (автобусом) сторонней организацией оформляется пакет документов в соответствии с действующим законодательством и иными нормативными актами и заполняется информационная карточка по форме, указанной в Приложении 2. Заполненная карточка храниться в «Паспорте дорожной безопасности».

СХЕМА БЕЗОПАСНОГО РАСПОЛОЖЕНИЯ АВТОБУСНЫХ ОСТАНОВОК В РАЙОНЕ ДЕТСКОГО САДА № 10 "ТЕРЕМОК"

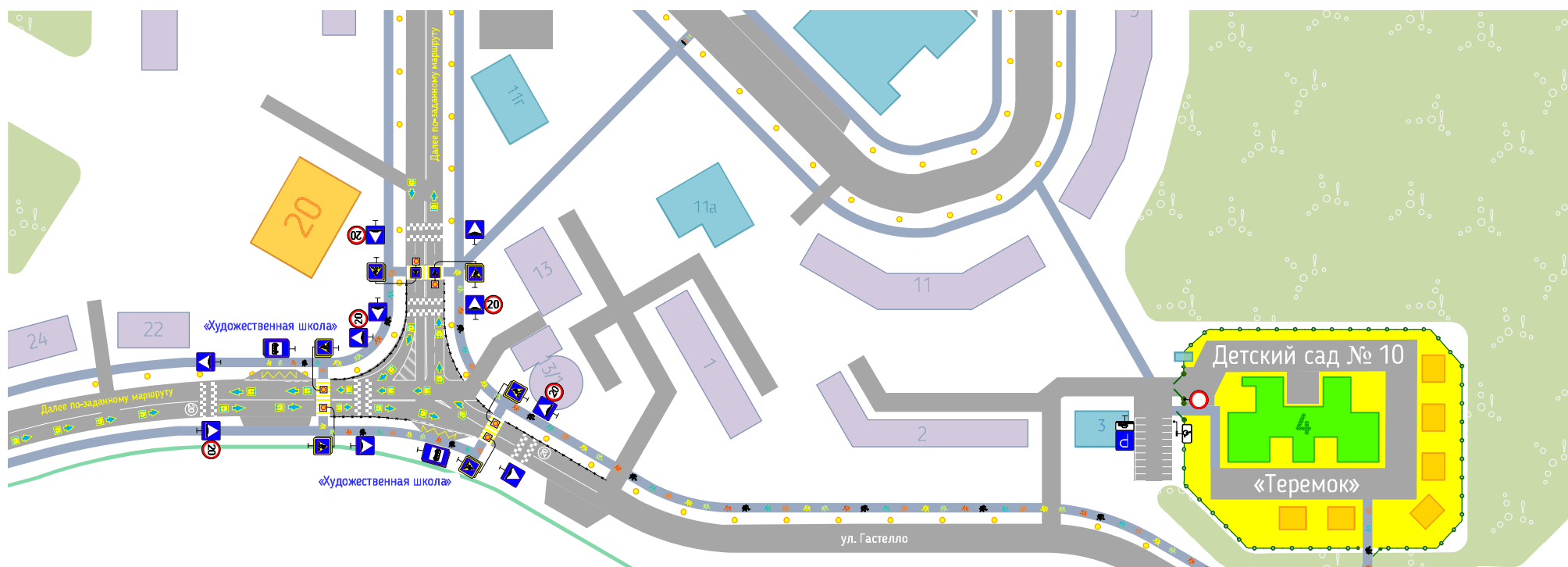


УСЛОВНЫЕ ОБОЗНАЧЕНИЯ:
















- детский сад № 10 «Теремок»;
- территория детского сада № 10 «Теремок»;
- ограждения, ворота, калитки на территории детского сада № 10 «Теремок»;
- учреждения образования, культуры, спорта и пр.;
- жилая застройка;
- спортивные сооружения;
- «зелёные» зоны, лесные массивы;
- проезжая часть улиц, дорог, проездов;
- тротуары, пешеходные дорожки;
- безопасные пути движения воспитанников;
- остановки общественного транспорта;
- «20 МКР» - название остановок общественного транспорта;
- наземный пешеходный переход и направления движения пешеходов;
- искусственные неровности с волнообразным профилем, тип 1;
- транспортные светофоры (тип Т.7);
- дорожные знаки;
- горизонтальная дорожная разметка;
- ограничивающее пешеходное ограждение перильного типа;
- наружное освещение;

НИЧНЫЙ ГОРОДОК

СХЕМА МАРШРУТОВ ДВИЖЕНИЯ АВТОБУСОВ И БЕЗОПАСНЫХ МАРШРУТОВ ДВИЖЕНИЯ ДЕТЕЙ ПРИ ПЕРЕВОЗКЕ ВОСПИТАННИКОВ ДЕТСКОГО САДА № 10 "ТЕРЕМОК"



УСЛОВНЫЕ ОБОЗНАЧЕНИЯ:

- | | | | |
|---|--|---|--|
|  | - детский сад № 10 «Теремок»; |  | - название остановок общественного транспорта; |
|  | - территория детского сада № 10 «Теремок»; |  | - наземный пешеходный переход; |
|  | - ограждения, ворота, калитки; |  | - искусственные неровности; |
|  | - жилая застройка; |  | - транспортные светофоры (тип Т.7); |
|  | - проезжая часть улиц, дорог, проездов; |  | - дорожные знаки; |
|  | - тротуары, пешеходные дорожки; |  | - горизонтальная дорожная разметка; |
|  | - безопасные пути движения воспитанников; |  | - пешеходное ограждение; |
|  | - маршруты движения автобусов; |  | - наружное освещение. |
|  | - остановки общественного транспорта; | | |

ПАСПОРТ
ДОРОЖНОЙ БЕЗОПАСНОСТИ

СХЕМА
МАРШРУТОВ ДВИЖЕНИЯ АВТОБУСОВ

20

ОБЕСПЕЧЕНИЕ БЕЗОПАСНОСТИ ДЕТЕЙ ПРИ ПРОВЕДЕНИИ ДОРОЖНЫХ РЕМОНТНО-СТРОИТЕЛЬНЫХ РАБОТ

Схема пути движения транспортных средств и воспитанников, при проведении дорожных ремонтно-строительных работ вблизи детского сада № 10 «Теремок», разрабатывается для каждого случая проведения таких работ отдельно.

На схеме указывается место производства дорожных ремонтно-строительных работ, его обустройство дорожными знаками и ограждениями, иными техническими средствами организации дорожного движения, а также безопасный маршрут движения воспитанников к детскому саду № 10 «Теремок», с учетом изменения маршрута движения по тротуару.

На схеме должны быть обозначены:

- участок производства дорожных ремонтно-строительных работ;
- автомобильные дороги;
- тротуары;
- альтернативные пути (обходы места производства дорожных ремонтно-строительных работ пешеходами и объезды транспортными средствами);
- здание детского сада № 10 «Теремок»;
- ограждение территории детского сада № 10 «Теремок».

Схема разрабатывается в соответствии с нормативными документами с сфере обеспечения безопасности дорожного движения.

**СВЕДЕНИЯ ОБ ОРГАНИЗАЦИЯХ,
ОСУЩЕСТВЛЯЮЩИХ ПЕРЕВОЗКУ ДЕТЕЙ СПЕЦИАЛЬНЫМ ТРАНСПОРТОМ (АВТОБУСОМ)**

Наименование организации, юридический адрес	Фамилия, Имя, Отчество руководителя, должностного лица контактные данные	Марка автобуса, государственный регистрационный знак, год выпуска	Соответствие технического состояния предъявляемым требованиям	Фамилия, Имя, Отчество водителя, дата рождения, водительское удостоверение, стаж по категории «Д»
ООО «ТЛЦ» г. Новоуральск ул. Дзержинского, 2	Задворнов Юрий Анатольевич 8 (34370) 9-65-50	MERCEDES 03025 BE 463/66 год выпуска 1992	Оснащен тахографом и системой ГЛОНАСС, видеорегиистратор имеется	Коробейников Андрей Геннадьевич, 13.09.1968 г.р. 66АС 028365, стаж - 20 лет
				Долгих Станислав Юрьевич, 06.12.1961 г.р. 66АС 026233, стаж - 12 лет
				Шлыков Владимир Александрович, 06.06.1961 г.р. 660А 727617, стаж - 28 лет
		ЛАЗ 4207/JT BE 428/66 год выпуска 2003	Оснащен тахографом и системой ГЛОНАСС, видеорегиистратор имеется	Горшев Михаил Иванович, 05.06.1954 г.р. 660А 730902, стаж - 32 года
				Гущин Сергей Борисович, 20.05.1955 г.р. 660М 371512, стаж - 28 лет
МБУК «Новоуральский театр кукол» г. Новоуральск ул. Ленина, 90/а	Булдаков Алексей Владимирович 8 (34370)9-38-78	ПАЗ-423002 BE 379/66 год выпуска 2007	Оснащен тахографом и системой ГЛОНАСС, видеорегиистратор имеется	Карелин Александр Валерьевич, 08.07.1957 г.р. 66АС 03840, стаж - 5 лет
Индивидуальный предприниматель Мелков Е. А. г. Новоуральск ул. Крупской, 17-3	Мелков Евгений Александрович +7 950-546-27-19	KIA GRANDBIRD 929/66 год выпуска 2002	Оснащен тахографом и системой ГЛОНАСС, видеорегиистратор имеется	Дворников Александр Анатольевич, 20.10.1976 г.р. 66КС 006835, стаж - 17 лет
		KIA GRANDBIRD 086/96 год выпуска 2009	Оснащен тахографом и системой ГЛОНАСС, видеорегиистратор имеется	Лунин Сергей Александрович, 23.06.1978 г.р. 66АС 030799, стаж - 6 лет
Индивидуальный предприниматель Морозов С. В. г. Новоуральск ул. Б. Кикоина, 4-20	Морозов Сергей Валентинович +7 922-213-58-35	KIG LONG 3129Y 435/96 год выпуска 2012	Оснащен тахографом и системой ГЛОНАСС, видеорегиистратор имеется	Миненко Игорь Владимирович, 16.10.1963 г.р. 66КС 003135, стаж - 27 лет
		GOLDEN DRAGON 970/66 год выпуска 2006	Оснащен тахографом и системой ГЛОНАСС, видеорегиистратор имеется	Минеев Николай Николаевич, 31.10.1966 г.р. 660А 727807, стаж - 21 год
Индивидуальный предприниматель Купцова Е. М. г. Новоуральск ул. Жигаловского, 2/2-208	Купцова Евгения Михайловна +7 950-201-58-94	HUYDAI AEROSPACE 912/96 год выпуска 2007	Оснащен тахографом и системой ГЛОНАСС, видеорегиистратор имеется	Габов Александр Владимирович, 14.01.1970 г.р. 66АС 031057, стаж - 14 лет
		ПАСПОРТ ДОРОЖНОЙ БЕЗОПАСНОСТИ		СВЕДЕНИЯ ОБ ОРГАНИЗАЦИЯХ, ОСУЩЕСТВЛЯЮЩИХ ПЕРЕВОЗКУ ДЕТЕЙ СПЕЦИАЛЬНЫМ ТРАНСПОРТОМ (АВТОБУСОМ)
				22

**СВЕДЕНИЯ ОБ ОРГАНИЗАЦИЯХ,
ОСУЩЕСТВЛЯЮЩИХ ПЕРЕВОЗКУ ДЕТЕЙ СПЕЦИАЛЬНЫМ ТРАНСПОРТОМ (АВТОБУСОМ)**

Наименование организации, юридический адрес	Фамилия, Имя, Отчество руководителя, должностного лица контактные данные	Марка автобуса, государственный регистрационный знак, год выпуска	Соответствие технического состояния предъявляемым требованиям	Фамилия, Имя, Отчество водителя, дата рождения, водительское удостоверение, стаж по категории «Д»
Индивидуальный предприниматель Моторин А. В. г. Новоуральск ул. Чурина 12/1-72	Моторин Александр Валерьевич, 8 (34370) 4-70-70, +7 902-873-97-95	Мерседес-Бенц 223203 KE 202 66 RUS год выпуска 2014	Оснащен тахографом и системой ГЛОНАСС	Шульга Валерий Владимирович, 05.12.1968, 66 КС № 004937, стаж - 9 лет
		Мерседес Бенц KE 280 66 RUS год выпуска 2014	Оснащен тахографом и системой ГЛОНАСС	Степаньянов Станислав Павлович, 16.06.1984, 66 27 № 718635, стаж - 11 лет
		Мерседес Бенц KE 234 66 RUS год выпуска 2015	Оснащен тахографом и системой ГЛОНАСС	Рохин Эдуард Аркадьевич, 26.01.1968, 66 24 № 496751, стаж кат - 5 лет
		Богдан А20211 KE 223 66 RUS год выпуска 2013	Оснащен тахографом и системой ГЛОНАСС	Дорохин Михаил Валерьевич, 07.09.1965, 66 АС № 031285, стаж - 18 лет
		КИА Гранбирд KE 260 66 RUS год выпуска 2011	Оснащен тахографом и системой ГЛОНАСС	Свечников Дмитрий Борисович, 30.04.1970, 6635 601313, стаж - 9 лет Галимов Виктор Канифович, 16.06.1977, 6616 384534, стаж - 5 лет Постников Сергей Владимирович, 10.07.1971, 66КС 000943, стаж - 5 лет

**ПАСПОРТ
ДОРОЖНОЙ БЕЗОПАСНОСТИ**

**СВЕДЕНИЯ ОБ ОРГАНИЗАЦИЯХ,
ОСУЩЕСТВЛЯЮЩИХ ПЕРЕВОЗКУ ДЕТЕЙ
СПЕЦИАЛЬНЫМ ТРАНСПОРТОМ (АВТОБУСОМ)**

23

**ИНФОРМАЦИОННАЯ КАРТОЧКА
ПЕРЕВОЗОК ДЕТЕЙ СПЕЦИАЛЬНЫМ ТРАНСПОРТНЫМ СРЕДСТВОМ
(АВТОБУСОМ)**

ОБЩИЕ СВЕДЕНИЯ

Марка: _____

Модель: _____

Государственный регистрационный знак: _____

Год выпуска: _____

Количество мест в автобусе: _____

Соответствие конструкции требованиям, предъявляемым к школьным автобусам: _____

1. СВЕДЕНИЯ О ВЛАДЕЛЬЦЕ АВТОБУСА

Владелец: _____

Юридический адрес владельца: _____

Фактический адрес владельца: _____

Телефон ответственного лица: _____

2. СВЕДЕНИЯ О ВОДИТЕЛЕ АВТОБУСА

Фамилия, Имя, Отчество: _____

Принят на работу: _____

Стаж вождения категории «D»: _____

3. ОРГАНИЗАЦИОННО-ТЕХНИЧЕСКОЕ ОБЕСПЕЧЕНИЕ

Лицо, ответственное за обеспечение безопасности дорожного движения

Фамилия, Имя, Отчество: _____

Должность: _____

Дата назначения: _____

Дата переаттестации: _____

Дата последнего технического осмотра: _____

Директор (руководитель) дошкольной образовательной организации

_____ (подпись)

_____ (Фамилия, Имя, Отчество)

Директор (руководитель) организации, осуществляющей перевозку детей специальным транспортом (автобусом)

_____ (подпись)

_____ (Фамилия, Имя, Отчество)